

OFERTA WYNAJMU OBIEKTÓW GOS



Gdański
Ośrodek Sportu



SZANOWNI PAŃSTWO!

Jesteśmy dumni, że możemy zaproponować Państwu szeroką gamę profesjonalnych obiektów sportowych i rekreacyjnych idealnych na organizację różnorodnych wydarzeń – od imprez firmowych, przez koncerty, po duże eventy plenerowe. Współpracując z nami, zyskujecie Państwo nie tylko dostęp do wyjątkowych lokalizacji, ale także pełne wsparcie logistyczne, nowoczesne udogodnienia i elastyczność w dostosowaniu przestrzeni do indywidualnych potrzeb.

SPIS TREŚCI

Kompleks Sportowy Grunwaldzka	3
Kompleks Sportowy Traugutta	4
Obiekt przy ul. Zielonogórskiej 4	5
Stadion Żużlowy im. Z. Podleckiego	6
Przystań Nadwiślańska	7
Przystań Żabi Kruk	8
Przystań Tamka	9
Przystań Sienna Grobla	10
Przystanek tramwaju wodnego Górki Zachodnie	11
Przystań kajakowa Na Szańcach	12
Przystań kajakowa Młynówka	13
Przystań kajakowa Kamienna Grodza	14



KOMPLEKS SPORTOWY GRUNWALDZKA 244

Z obiektu korzystać będą mogli wszelkie podmioty (szkoły, kluby, związki sportowe, osoby indywidualne itd.). Jednocześnie z uwagi na ograniczoną dostępność uwarunkowaną zapisami gwarancji, priorytetowo będą traktowane konkurencje lekkoatletyczne i rugby, a boisko ze sztuczną murawą będzie mogło być wykorzystywane przez szkoły w ramach WF. Możliwość organizowania imprez najwyższej rangi – Mistrzostw Polski itp. pojawi się po wybudowaniu etapu II – zaplecza szatniowo-sanitarnego.

Całość inwestycji obejmuje:

- arenę sportową z boiskiem do gry w rugby i piłkę nożną o wymiarach 64×102 m o nawierzchni naturalnej z oświetleniem sportowym z sektorami dla rozgrywania konkurencji rzutowych,
- bieżnię okrężną 8-torową o dystansie 400 m oraz bieżnię prostą 8-torową o dystansie 100 i 110 m,
- urządzenia lekkoatletyczne na arenie sportowej tj.; dwie rzutnie do pchnięcia kulą, rów z wodą, dwie rzutnie do rzutu oszczepem, rzutnię do rzutu dyskiem i młotem, dwie skocznie do skoku wżwyż, dwie skocznie do skoku o tyczce, dwie skocznie do skoku w dal i trójskoku,
- profesjonalny system pomiaru czasu,
- tablicę wyników,
- boisko „treningowe” o nawierzchni z trawy syntetycznej o wymiarach 30×60 m do gry w piłkę nożną z oświetleniem sportowym, oraz bieżnię prostą przy boisku o dystansie 60 m,
- trybuny dla 924 widzów + 12 miejsc dla widzów niepełnosprawnych wraz z osobami towarzyszącymi (opiekunami),
- parking dla 3 autokarów, 148 samochodów osobowych, w tym dla osób niepełnosprawnych.

CENNIK:

● Wynajem stadionu:
15 000 zł/doba

SZCZEGÓŁOWY CENNIK MOŻNA
ZNALEŹĆ NA STRONIE:
www.sportgdansk.pl/cennik



KONTAKT

- ☎ +48 519 709 354
- ✉ sebastian.dobkowski@sportgdansk.pl
- 🏠 ul. Grunwaldzka 244,
80-729 Gdańsk





KOMPLEKS SPORTOWY TRAUGUTTA

Ogólne informacje:

- stadion z zapleczem socjalnym i widownią o poj. 11.811 miejsc – w tym trybuna kryta 1919 miejsc
- płyta trawiasta o wymiarach 68 m x 105 m
- boisko treningowe trawiaste z oświetleniem o wymiarach 68 m x 105 m i widownią na 510 miejsc
- boisko treningowe ze sztuczną nawierzchnią i oświetleniem o wymiarach 54 m x 90 m
- hala sztuk walk
- hala LA
- bieżnia krótka
- skocznia d skoku w dal
- rzutnia LA
- siłownia z zapleczem socjalnym
- Sala konferencyjna w budynku administracyjnym GOS na 25-30

CENNIK:

● **Boisko główne:**
50 000 zł/doba

● **Boisko boczne:**
13 000 zł/mecz
14 000 zł/mecz
(z oświetleniem)

● **Kompleks lekkoatletyczny:**
250 zł/godzina

● **Boisko treningowe:**
1 800 zł/mecz
2 100 zł/mecz
(z oświetleniem)

SZCZEGÓŁOWY CENNIK MOŻNA
ZNALEŹĆ NA STRONIE:
www.sportgdansk.pl/cennik



KONTAKT

☎ +48 58 524-18-52

📧 maciej.babski@sportgdansk.pl

🏠 ul. Traugutta 29,
80-221 Gdańsk





OBIEKT SPORTOWY ZIELONOGÓRSKA

Ogólne informacje:


- 3,5 ha terenu zielonego z boiskami trawiastymi i skateparkiem.
- Dostęp do przyłączy energetycznych i wodnych po uzgodnieniu.

Obiekt sportowy znajduje się na gdańskim Chełmie przy ul. Zielonogórskiej 4 (dojazd autobusami linii 108 lub 118 do przystanku n/ż ul. Stoczniowców).

Do dyspozycji mieszkańców są tutaj korty tenisowe, dwa wymiarowe boiska piłkarskie, na których są rozgrywane m.in. mecze ligowe klasy „B” oraz mini skatepark.



CENNIK:

 Opłata za udostępnienie:
550 zł/dzień

SZCZEGÓŁOWY CENNIK MOŻNA
ZNALEŹĆ NA STRONIE:

www.sportgdansk.pl/cennik



KONTAKT



+48 517 806 560



rafal.lagoda@sportgdansk.pl



ul. Zielonogórska 4,
80-812 Gdańsk



STADION ŻUŻLOWY IM. Z. PODLECKIEGO

Ogólne informacje:

- widownia na 10 tysięcy miejsc, z tego 7850 wyposażonych w plastikowe siedziska,
- doskonałe położenie – 1800 m od centrum miasta,
- połączenia komunikacyjne z centrum – tramwaje linii 3 oraz 8, autobusy linii 106, 111, 112, 138, 166, 178, 186,
- zaplecze socjalne dla zawodników

W budynku tzw. Bramy Maratońskiej zlokalizowane są pomieszczenia dla obsługi zawodów, pokoje biurowe dla klubu i GOS, cztery szatnie, toalety, umywalnie oraz klimatyzowana sala konferencyjna na ok. 30 osób.

W trakcie zawodów stanowi ona zaplecze cateringowo – sanitarne, połączone z trybuną dla VIP. Stadion wyposażony jest w nowoczesne metalohalogenowe oświetlenie toru spełniające normy FIM, stałe nagłośnienie widowni, nowoczesną barwną tablicę świetlną LED umożliwiającą prezentację wyników, obrazów ruchomych i reklam oraz oświetlony i częściowo zadaszony park maszyn ze stanowiskami dla 24 zawodników. Zgodnie z aktualnymi przepisami dotyczącymi imprez masowych zainstalowany został system monitoringu całego terenu stadionu oraz urządzenia kontroli dostępu widzów, obejmujące 20 bramofurt.

Stadion wykorzystywany jest nie tylko na imprezy motorowe. Organizowano tu koncerty, pokazy, festyny, imprezy rekreacyjne i integracyjne. Na płycie trawiastej trenują piłkarze gdańskich klubów i młodzież szkolna. Boisko wewnątrz toru ma wymiary 90 m x 50 m. Jest wyposażone w bramki, ławki i chorągiewki niezbędne do rozgrywania amatorskich meczy piłkarskich. Obok głównego stadionu zlokalizowany jest mini-tor żużlowy z zapleczem techniczno – sanitarnym, wykorzystywany do szkolenia młodzieży.

CENNIK:

- Wynajem stadionu:
12 000 zł/doba
- Teren trawiasty:
250 zł/godzinę

SZCZEGÓŁOWY CENNIK MOŻNA
ZNALEŹĆ NA STRONIE:
www.sportgdansk.pl/cennik



KONTAKT

- +48 517 806 577
- zbigniew.senger@sportgdansk.pl
- ul. Zawodników 1,
80-729 Gdańsk





PRZYSTAŃ NADWIŚLAŃSKA

Przystań Nadwiślańska zlokalizowana na nabrzeżu rzeki Martwa Wisła w Gdańsku-Sobieszewie (Wyspa Sobieszewska) przy ul. Nadwiślańska 39 i połączona jest drogą wodną z Motławą oraz Wisłą poprzez służę w Przegalinie.

Przystań sąsiaduje z pięknie zalesionym obszarem wydmy oraz rezerwatem ptactwa „Ptasi Raj”. Zainteresowani wypoczynkiem mogą tu nie tylko skorzystać z infrastruktury wodniackiej ale także odpocząć wśród otaczającej przyrody, skorzystać z wielu ścieżek spacerowych a także z uroków kąpieli słonecznych i wodnych udając się na plażę „Kąpielisko Morskie Gdańsk Sobieszewo”.

Ogólne informacje:

- Łącznie na przystani są 73 miejsca do cumowania jednostek pływających o maksymalnej długości 12 m z dostępem do energii elektrycznej oraz wody na pomostach oraz nabrzeżu
- Budynek bosmanatu z zapleczem socjalnym, pomieszczeniami technicznymi i salą szkoleń dla około 20 osób,
- Budynek administracyjny z biurem bosmanatu wyposażony w: sanitariaty (w tym dla osób niepełnosprawnych), natryski, otwarty zmywak dla wodniaków (2 umywalki) oraz salę szkoleń dla około 20 osób,
- Budynek techniczny (hangar magazynowy do przechowywania sprzętu pływającego),
- Wiata z zabudowanym paleniskiem na grill, połączona z salą szkoleniową co umożliwia organizowanie wydarzeń żeglarskich z wykorzystaniem jednocześnie wiaty i sali szkoleniowej,
- Utwardzony parking (z wyznaczonymi 2 miejscami dla osób niepełnosprawnych),
- Slip zawieszony o wym. dł. 6,0 m, szer. 6,5 m, zamocowany przegubowo do nabrzeża, do wodowania małych jednostek,
- Wypożyczalnia sprzętu do rekreacji wodnej, tj. kajaki 1,2-osobowe, rowerki wodne, łódzie wiosłowe.



CENNIK:

SZCZEGÓŁOWY CENNIK MOŻNA
ZNALEŻĆ NA STRONIE:

www.sportgdansk.pl/cennik



KONTAKT

 +48 516 284 853

 nadwislanska@sportgdansk.pl

 ul. Nadwiślańska 39,
80-680 Gdańsk





PRZYSTAŃ ŻABI KRUK

Przystań Żabi Kruk zlokalizowana w Centrum Gdańska ok. 5 Mm od wejścia do portu Gdańsk na nabrzeżu rzeki Stara Motława przy ul. Żabi Kruk 15a. Głębokość akwenu umożliwia zawijanie jachtom o maksymalnym zanurzeniu 3 m przy średnim stanie wody oraz o wysokości maksymalnie 2,5 m od lustra wody.

Ogólne informacje:

- pomosty pływające z trapez wejściowym, wyposażone w sprzęt ratunkowy-bosaki i koła ratunkowe, drabinki ratunkowe, sprzęt p.poż.-gaśnice, urządzenia cumownicze, postumenty z gniazdami elektrycznymi i zaworami wodnymi, oświetlenie
- pomost przystanku tramwaju wodnego z trapami wejściowymi, wyposażony w trapy wejściowe, sprzęt ratunkowy-bosak i koło ratunkowe, drabinka ratunkowa, urządzenia cumownicze, ławeczki, balustrada),
- ogólnodostępny pomost kajakowy
- łącznie na przystani jest 25 miejsc do cumowania jednostek pływających (przy y-bomach).
- umocnione nabrzeże ze slipem do wodowania małych jednostek o wym. dł. 11,0 m, szer. 5,4 m, budynek bosmanatu wyposażony w sanitariaty, natryski
- na terenie przystani działa wypożyczalnia sprzętu do rekreacji wodnej, tj. kajaki 1,2-osobowe oraz rodzinne typu 2+1, rowerki wodne, łodzie wiosłowe
- utwardzony parking z wydzielonym miejscem dla osób niepełnosprawnych, ciągi komunikacyjne,
- tereny zielone,
- teren przystani z budynkami i parkingiem jest wygrodzony i zamykany.

CENNIK:

SZCZEGÓŁOWY CENNIK MOŻNA
ZNALEŻĆ NA STRONIE:

www.sportgdansk.pl/cennik



KONTAKT



+48 506-056-073



zabi.kruk@sportgdansk.pl



Żabi Kruk 15 A,
80-822 Gdańsk






PRZYSTAŃ TAMKA

Przystań Żabi Kruk zlokalizowana w Centrum Gdańska ok. 5 Mm od wejścia do portu Gdańsk na nabrzeżu rzeki Stara Motława przy ul. Żabi Kruk 15a. Głębokość akwenu umożliwia zawijanie jachtom o maksymalnym zanurzeniu 3 m przy średnim stanie wody oraz o wysokości maksymalnie 2,5 m od lustra wody.

Ogólne informacje:

- pomosty pływające z trapami wejściowymi, wyposażone w sprzęt ratunkowy- bosaki i koła ratunkowe, urządzenia cumownicze, sprzęt p.poż.-gaśnice, postumenty z gniazdami elektrycznymi i zaworami wodnymi na oczepie nabrzeża wraz z y-boomami
- pomost pływający z trapem wejściowym wyposażony w sprzęt ratunkowy-bosak i koło ratunkowe, urządzenia cumownicze, sprzęt p.poż.-gaśnice, postumenty z gniazdami elektrycznymi i zaworami wodnymi na oczepie nabrzeża wraz z y-boomami (2 szt.) ustawionymi ukośnie do pomostu,
- pomost przystanku tramwaju wodnego z trapami wejściowymi, wyposażony w trapy wejściowe, sprzęt ratunkowy-bosak i koło ratunkowe, drabinka ratunkowa, urządzenia cumownicze, ławeczki, balustrada),
- łącznie na przystani jest 16 miejsc cumowniczych przy y-boomach oraz wysokim nabrzeżu.
- 9 platform pływających typu Ez-Dock do cumowania skuterów wodnych,
- umocnione nabrzeże ze slipem do wodowania małych jednostek o wym. dł. 15,7 m, szer. 6,5 m,
- budynek bosmanatu wyposażony w: sanitariaty, natryski, ogólnodostępną kuchnię oraz garaż,
- utwardzone parking z wyznaczonym miejscem dla osób niepełnosprawnych, ciągi komunikacyjne,
- tereny zielone,
- teren jest wygrodzony i zamykany.



CENNIK:

SZCZEGÓŁOWY CENNIK MOŻNA
ZNALEŻĆ NA STRONIE:

www.sportgdansk.pl/cennik



KONTAKT



+48 506 056 097



tamka@sportgdansk.pl



ul. Tamka 17,
80-627 Gdańsk





PRZYSTAŃ SIENNA GROBLA

Przystań Sienna Grobla zlokalizowana na nabrzeżu rzeki Motława oraz częściowo na jej odnodze tj. Kanale na Stępce w Centrum Gdańska, około 4 Mm od wejścia do portu Gdańsk. Głębokość akwenu umożliwia zawijanie jachtom o maksymalnym zanurzeniu 3,5 m.

Ogólne informacje:

- schody wejściowe na molo-pomost pływający o wym. 10,0x4,0 m,
- pomosty pływające wyposażone w sprzęt ratunkowy- bosaki i koła ratunkowe, drabinki ratunkowe, urządzenia cumownicze, słupki oświetleniowe, postumenty z gniazdami elektrycznymi i zaworami wodnymi wraz z y-boomami z wyposażeniem cumowniczym,
- pomost przystanku tramwaju wodnego wyposażony w trapy wejściowe, sprzęt ratunkowy- bosaki i koła ratunkowe, drabinki ratunkowa, urządzenia cumownicze, ławeczki, balustrada),
- wysokie nabrzeże oczepowe z wyposażeniem ratowniczym (bosak i koło ratunkowe, drabinki ratunkowe) oraz urządzeniami cumowniczymi,
- łącznie na przystani jest 26 miejsc do cumowania jednostek pływających.
- nabrzeże wyposażone w platformę dla osób niepełnosprawnych (do komunikacji pionowej),
- umocnione nabrzeże ze slipem do wodowania małych jednostek o wym. dł. 12,0 m, szer. 7,0 m,
- budynek administracyjny z biurem bosmanatu wyposażony w: sanitariaty (w tym dla osób niepełnosprawnych), natryski, , pralkę,
- utwardzony parking (z wyznaczonymi 2 miejscami dla osób niepełnosprawnych), ciągi komunikacyjne, balustrady,
- tereny zielone.



CENNIK:

SZCZEGÓŁOWY CENNIK MOŻNA
ZNALEŹĆ NA STRONIE:

www.sportgdansk.pl/cennik



KONTAKT



+48 506 056 264



sienna.grobla@sportgdansk.pl



ul. Na Stępce 6,
80-760 Gdańsk





PRZYSTANEK TRAMWAJU WODNEGO „GÓRKI ZACHODNIE”

zlokalizowany na nabrzeżu rzeki Wiśla Śmiała przy ul. Przełom w Gdańsku.

Ogólne informacje:

- pomost stały stanowiący wejście na cześć nawodną (molo) o wymiarach 7,0x3,0 m z trapezowym wejściowym i balustradami,
- pomost przystanku tramwaju wodnego zamontowany do mola o wymiarach 16,0x4,0 m (wyposażenie: sprzęt ratunkowy-bosak i koło ratunkowe, drabinka ratunkowa, urządzenia cumownicze, ławeczki, balustrada) zamontowany prostopadle do mola, wraz z pomostem dojściowym
- ogólnodostępny pomost kajakowy niskoburtowy zamontowany do mola o wymiarach 12,0x3,0 m (wyposażenie: drabinka ratunkowa, urządzenia cumownicze) z trapezowym wejściowym i balustradami zamontowany prostopadle do mola,
- tereny zielone wyposażone w: wiaty biwakowe, stojaki rowerowe, stojaki na kajaki, kosze na śmieci, ławy i siedziska oraz palenisko,
- utwardzony parking dla samochodów (z wyznaczonymi 2 miejscami dla osób niepełnosprawnych),
- umocnione nabrzeże ze slipem do wodowania małych jednostek o wym. dł. 10,94 m, szer. 5,0 m,
- zejście dla osób niepełnosprawnych z barierką,
- teren jest wygrodzony i zamykany.





CENNIK:

SZCZEGÓŁOWY CENNIK MOŻNA
ZNALEŻĆ NA STRONIE:
www.sportgdansk.pl/cennik



KONTAKT

 +48 506 056 264

 sienna.grobla@sportgdansk.pl

 ul. Na Stępce 6,
80-760 Gdańsk





PRZYSTAŃ KAJAKOWA NA SZAŃCACH

przystań kajakowa z polem biwakowym to miejsce do rekreacji zlokalizowane na Oplwywie Motławy w okolicy ul. Na Szańcach w dzielnicy Olszynka w Gdańsku. Oplwy Motławy to ramię ujściowe Motławy do Martwej Wisły a także historyczny obiekt hydrotechniczny wykorzystywany w przeszłości jako fragment dawnej fosy Gdańska. W okolicy znajduje się wiele ciekawych ścieżek spacerowych z wybudowaną infrastrukturą do ćwiczeń gimnastycznych „pod chmurką”.

Ogólne informacje:

- pomost kajakowy o wymiarach 14,0x2,4 m (wyposażenie: drabinka ratunkowa, knagi cumownicze, półka/siedzisko dla kajakarzy) z trapem zejściowym i balustradą zamontowany równoległe do brzegu,
- stojaki ze sprzętem ratunkowym (bosak, koło ratunkowe),
- suszarki i stojaki na kajaki,
- utwardzone ciągi komunikacyjne,
- tereny zielone wyposażone w: drewniane wiaty biwakowe, kosze na śmieci, ławy i siedziska oraz palenisko.



CENNIK:

SZCZEGÓLOWY CENNIK MOŻNA
ZNALEŹĆ NA STRONIE:
www.sportgdansk.pl/cennik



KONTAKT



+48 517 806 565



joanna.angowska@sportgdansk.pl



ul. Na Szańcach





PRZYSTAŃ KAJAKOWA MŁYNÓWKA

przystań kajakowa to miejsce do rekreacji zlokalizowane na kanale „Młynówka” w Gdańsku-Sobieszewie (Wyspa Sobieszewska), doskonale miejsce dla miłośników kajaków i natury.

Ogólne informacje:

- pomost kajakowy niskoburtowy o wymiarach 13,95x2,32 m (wyposażenie: drabinka ratunkowa, knagi cumownicze) wraz z trapez zejściowym i balustradą zamontowany równoległe do brzegu,
- stojaki ze sprzętem ratunkowym (bosak, koło ratunkowe),
- suszarki i stojaki na kajaki,
- tereny zielone wyposażone w: wiaty biwakowe, kosze na śmieci, ławy i siedziska oraz palenisko,
- utwardzony parking dla samochodów (z wyznaczonymi 2 miejscami dla osób niepełnosprawnych), ciągi komunikacyjne.



CENNIK:

SZCZEGÓŁOWY CENNIK MOŻNA
ZNALEŹĆ NA STRONIE:

www.sportgdansk.pl/cennik



KONTAKT



+48 517 806 565



joanna.angowska@sportgdansk.pl



ul. Przegalińska





PRZYSTAŃ KAJAKOWA KAMIENNA GRODZA

przystań kajakowa to miejsce do rekreacji zlokalizowane na Opłynie Motławy oraz rzece Nowa Motława w dzielnicy Olszynka w Gdańsku. Do dyspozycji wodniaków oddano dwa pomosty kajakowe zlokalizowane po obu stronach śluzy „Kamienna Grodza”. W okolicy zabytkowej śluzy znajdują się historyczne fortyfikacje miejskie (m.in. Bastion Żubr, Bastion Wilk oraz jedna z bardzo dobrze zachowanych bram wjazdowych do Śródmieścia tj. Brama Nizinna). Wokół wiele ciekawych przyrodniczo ścieżek spacerowych.

Ogólne informacje:

- 2 pomosty kajakowe niskoburtowe o wymiarach 13,95x2,32 m (wyposażenie: drabinka ratunkowa, knagi cumownicze) wraz z trapem zejściowym i balustradą zamontowane równoległe do brzegu,
- stojaki ze sprzętem ratunkowym (bosak, koło ratunkowe),
- suszarki i stojaki na kajaki,
- utwardzone ciągi komunikacyjne,
- tereny zielone wyposażone w: drewniane wiaty biwakowe, kosze na śmieci, ławy i siedziska oraz palenisko.



CENNIK:

SZCZEGÓŁOWY CENNIK MOŻNA
ZNALEŹĆ NA STRONIE:
www.sportgdansk.pl/cennik



KONTAKT



+48 517 806 565



joanna.angowska@sportgdansk.pl



ul. Dobra

